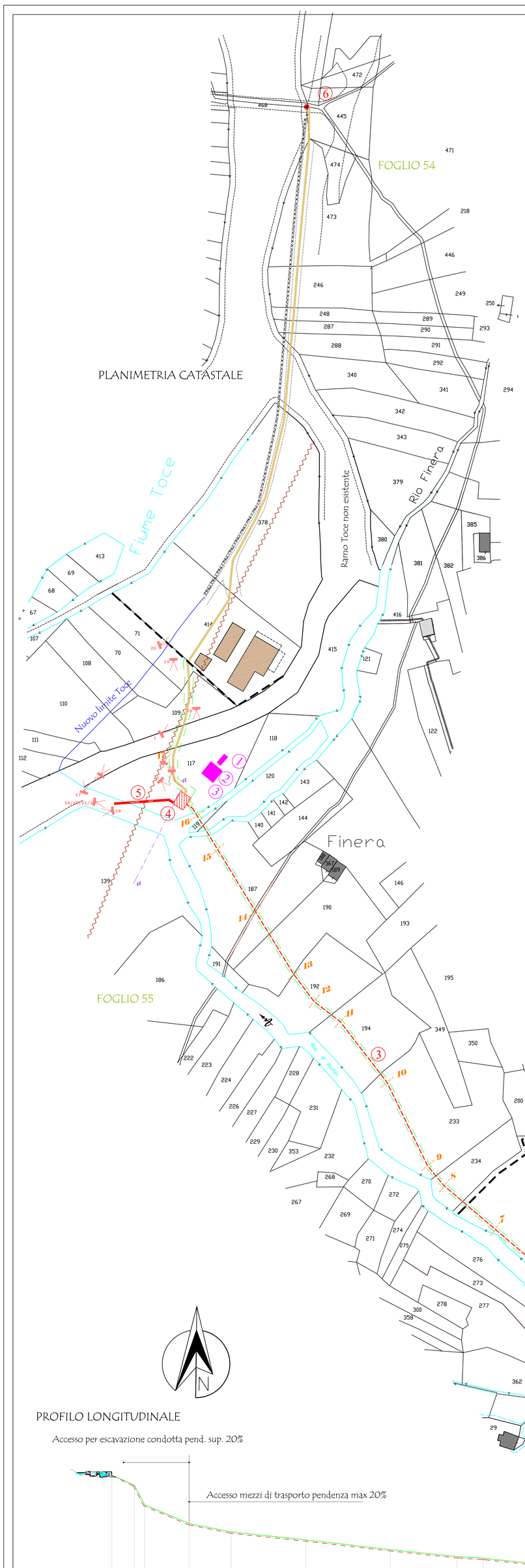

LEGENDA

- Mulattiera comunale
- Pista carrabile da costruirsi largh. 2,50
- Tracciato condotta forzata Ø 350 mm
- Centrale
- Allaccio Enel BT
- Tracciato canale di scarico Ø 600 mm
- Linea Alta Tensione Terna
- Sezioni max piena opera di presa e centrale
- Sezioni pista
- cavidotto Enel BT
- immobili proprietà azienda agricola Trivelli
- Gasdotto SNAM
- Argine esistente

1. OPERA di PRESA
2. VASCA di CARICO
3. CONDOTTA
4. CENTRALE Elettrica
5. CANALE di SCARICO
6. Punto di consegna energia ENEL

Lunghezza del tratto sotteso dalla derivazione ml.480

cx00 Capisaldi inamovibili utilizzati per le quote

ATTIVITA' DI CANTIERE

1. Area di cantiere Piazzale di smistamento materiali con ripristino
2. Area deposito
3. Deposito attrezzi

Posizionamento foto

COROGRAFIA

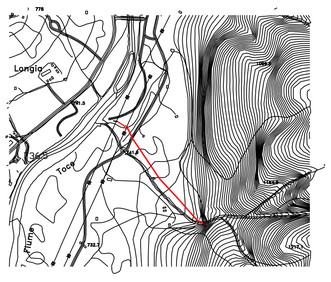

PROFILO LONGITUDINALE

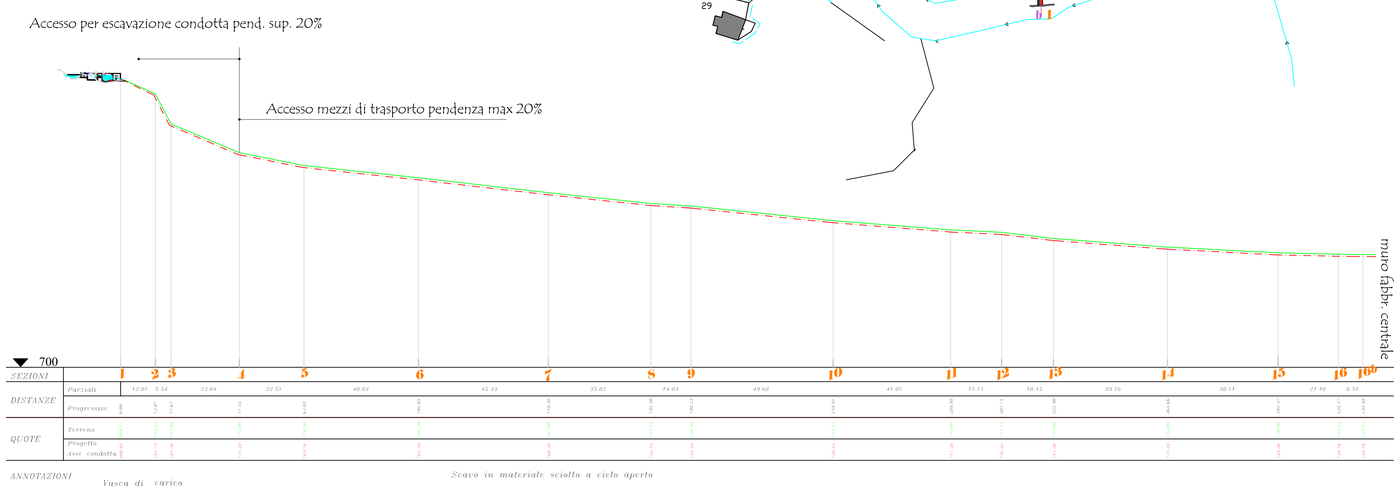

REGIONE PIEMONTE	PROVINCIA DEL VERBANO CUSIO OSSOLA	COMUNE DI PREMIA
DATA 1 ottobre 2015	aggiorn.	I progettisti
ELABORATO N° U	UTILIZZAZIONE A FINI ENERGETICI DEL RIO D'ANTIN – PROGETTO PER LA REALIZZAZIONE DI CENTRALE IDROELETTRICA AD ACQUA FLUENTE Autorizzazione Unica ai sensi art.12 del D.Lgs.vo n°387/2003	
SCALA 1:1000	TITOLO PLANIMETRIA CATASTALE TELECOM	Il committente
Ingegnere Giulio Berrino Iscritto all'ordine degli Ingegneri della Provincia del V.C.O. al n° A105	**Architetto Fabio Dalla Dozza** Iscritto all'ordine degli Architetti della Provincia di Novara e V.C.O. al n° 1021	

LA RIPRODUZIONE ANCHE PARZIALE DI QUESTO DOCUMENTO E' PERMESSA SOLO CON L'AUTORIZZAZIONE DEL PROGETTISTA